

84

218

# Übersichts-Karte des Radmerer Bergbaues.

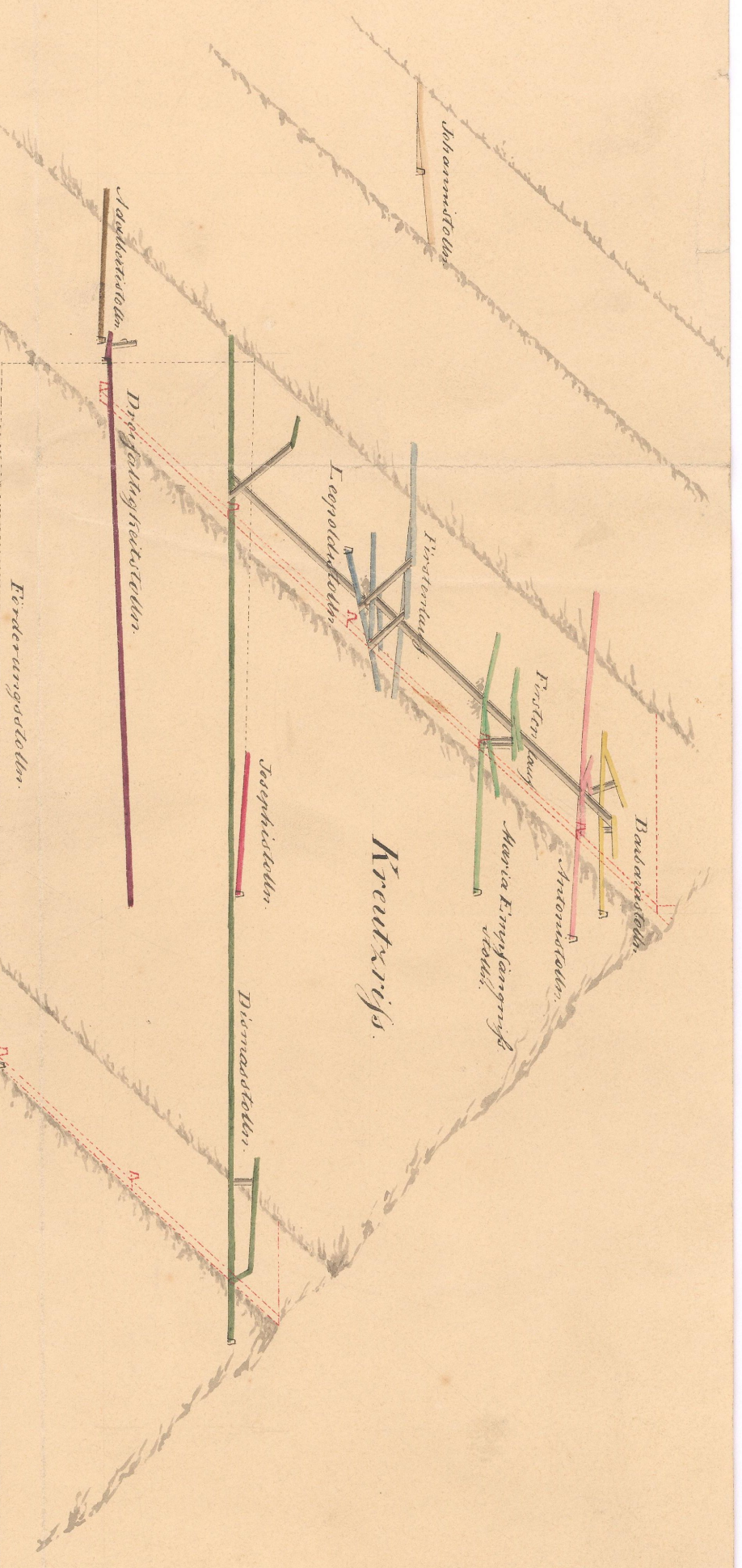
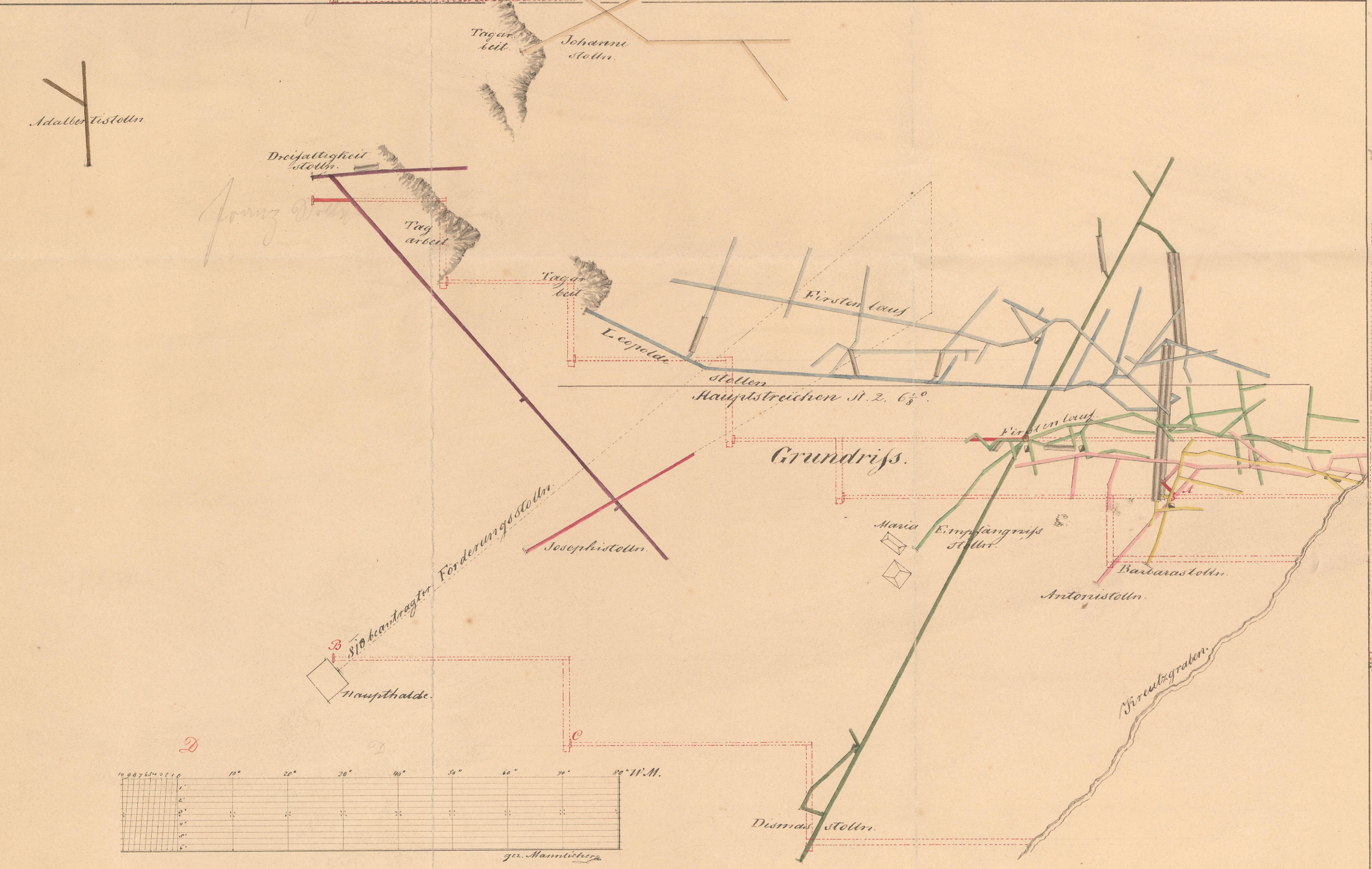
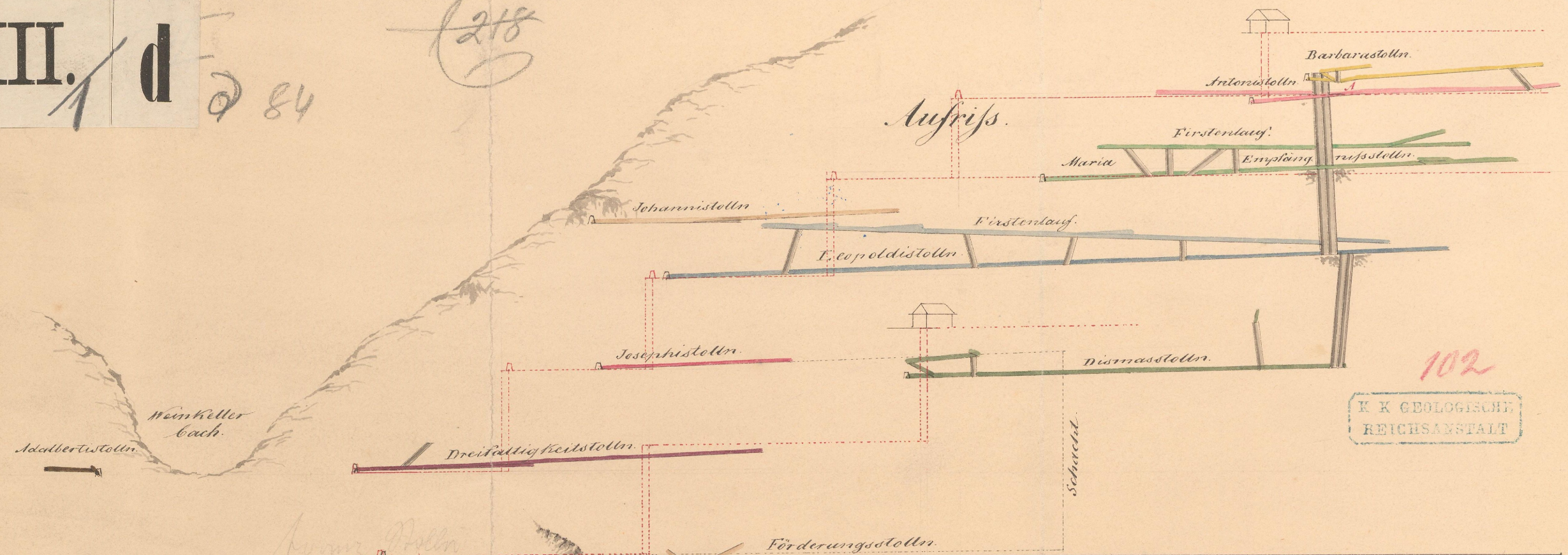
Als Beilage zum Bergbau-Report vom Febr.  
1842.

102  
K. K. GEOLOGISCHE  
REICHSANSTALT

Aufriß.

Grundriß.

Querschnitt.



D.H. 18.3 4